

Inledning

Denna förare är en av flera som jag har och håller på att ta fram för att publicera på nätet. Den senaste utgåvan kan alltid hittas på <http://www.linkopingsklatterklubb.se/forare>. Ett stort tack till de som har lagt upp information om Lägernberget på Sverigeföraren och till Johan Ragnarsson för att ha rättat lite fel och givit oss historien bakom bergets utveckling.

Hittar du något fel eller vill göra något tillägg till föraren så maila mig så för jag in det i nästa version. Av praktiska skäl kan jag bara föra in material där upphovsrättsinnehavaren ger mig obegränsad rättighet att förändra och publicera det insända materialet.

/Erik Kuiper (forarerik@gmail.com)

Vägbeskrivning

Klippan ligger i norra Småland, enkelt beskrivet mellan Tranås och Eksjö.

Från Tranås åker man mot Hestra, i Hestra tar man höger vid skylt märkt Eksjö. Följ vägen ca 14 km, tag sedan vänster vid gården Olstorp.

Från Eksjö åker man väg 134 åt nordost, mot Österbymo. Efter knappt två mil tar man vänster mot Tranås. Efter knappt 6 km, vid gården Olstorp tar man höger.

Från Kisa åker man väg 134 mot Eksjö. Någon kilometer efter Rydsnäs svänger man höger mot Tranås. Efter knappt 6 km, vid gården Olstorp tar man höger.

Från Olstorp: Sväng österut in på grusväg vid gården Olstorp, sväng direkt höger efter broarna och sedan direkt till vänster. Följ vägen i drygt 3 km (efter ungefär en kilometer finns en liten skylt "Olstorp väg 1", då är ni på rätt spår). Parkera i en liten öppning med en avtagsväg till höger. Avtagsvägen är stängd med en bom 15 meter in.

Från parkeringen: Följ avtagsvägen i ca 300 m, tag av till höger, brant uppför (man kan se en sjö genom träden till vänster när det är dags att vika av). Strax innan kraftledningen delar sig stigen, tag till vänster. Passera kraftledningen förbi en liten brant på höger hand, så syns berget till vänster. In alles cirka en kilometers promenad.

Klippan

Klippan är västvänd och består av rödaktig granit med i huvudsak god friktion. Lutningen är lätt svaaktig till vertikal. För de starka finns det ett antal tak att leka vid. Klippan ligger helt öppet då skogen framför klippan nyligen har avverkats.

Berget upptäcktes från isen när Per Gustavsson och Anders Karlsson var ute och åkte långfärdsskridskor. Året efter klättrades Den yttersta vänstern, Träckingroute och Den extrema högern av ovannämnda gossar och Pelles bror Nisse. Berget låg sedan i träda något år tills Nisse tog Johan och Fredrik Ragnarsson till klippan. Febril aktivitet följde och under ett par års tid gjordes i princip alla de leder som finns där nu. Fortfarande finns det lite potential till nyturen men eftersom kvaliteten på de leder som finns är så god så väljer folk att klättra i stället för att nytura.

Access

Lägernberget är stängt för klättring fram till 1 juni på grund av häckande korp. Klätterförbud råder också under älgjaktssäsongen, som brukar infalla i november månad.

Gradering


I förarens används två graderingsskalor, den svenska och den franska. För naturligt såkrade leder och mixleder används den svenska graderingen. För sportklätterleder används den franska. För ett ungefärligt förhållande mellan skalorna se tabellen till höger.

Sverige	Frankrike
5-	5a
5	5b
5+	5c
6-	6a
6	6a+
6+	6b
	6b+
7-	6c
7	6c+
7+	7a
	7a+
8-	7b
8	7b+
	7c
8+	7c+

En förare över klättringen på

Lägernberget

(Östra Lägern)




Erik Kuiper

v. 1.0.2


2009-08-16

Lägerberget – Vänsta delen



- | | | | | | |
|--|-------------------------|------------|---|--------------------------|------------|
| 1 Den yttersta vänstern
Per Gustavsson (1991) | 5
trad | 15m | 5 The Pan within
Magnus Nordqvist (1995) | 6a
sport, 5bb | 18m |
| 2 En bulldog i mina byxor
Jonas Håkansson (1995) | 6c
sport, 3bb | 10m | 6 Blues för lyckliga Lillie **
Johan Ragnarsson (1994) | 6a
sport, 6bb | 18m |
| 3 Till Puh
Jonas Håkansson (1993) | 5
trad | 20m | 7 Inget försök inget misslyckande
Johan Ragnarsson (1997) | 7a+
sport, 6bb | 18m |
| 4 Träckingroute
Per Gustavsson (1991) | 5
trad | 18m | 8 En engelsman i mina byxor
Jonas Håkansson (1994) | 6
trad | 18m |
| | | | 9 Hipp hipp hurra
Jenny Ragnarsson (1995) | 5-
trad | 20m |

Lägerberget – Högra delen



- | | | | | | |
|---|--------------------------|------------|---|-----------------------|------------|
| 10 N A P
Nils Gustavsson (1994) | 7a+
sport, 4bb | 14m | 16 Öppet projekt
Bultat hela vägen upp till toppen. Det är ganska dåligt bultat vid hyllorna och klättringen där är inte så kul. Det skulle gå att göra två leder av den; en kortare med start från marken och en som kör själva toppsprickan, som är avig och rolig, med start från någon av hyllorna. Den som är hugad får köra på. | | |
| 11 I mitten, något till vänster
Johan Ragnarsson (1996) | 6c+
sport, 6bb | 20m | 17 Det var knepigt det här sa Bill
Johan Ragnarsson (1996) | 7
mix, 1bb | 10m |
| 12 Stampe tar syra
Johan Ragnarsson (1995) | 6b+
sport, 5bb | 18m | 18 Vidgade vyer vortex
Jonas Håkansson (1994) | 6-
trad | 10m |
| 13 Psykokanin **
Johan Ragnarsson (1995) | 6c+
sport, 6bb | 18m | 19 Elake Måns
Johan & Jenny Ragnarsson (1995) | 4+
trad | 10m |
| 14 Öppet projekt | | | 20 Fix orkidé
Jonas Håkansson (1995) | 6
trad | 8m |
| 15 Preparing to fly
Magnus Nordqvist (1995) | 7a+
sport, 4bb | 10m | 21 Skriet från lekparken
Johan Håkansson (1996) | 6+
mix, 2bb | 8m |
| | | | 22 Den extrema högern
Per G. , Anders K (1991) | 5
trad | 7m |